





# Landschaftsplan Gemeinde Lütow









## LEGENDE






### Schutzgebiete gemäß § 20 BNatSchG

-  Naturschutzgebiete  
N 323 "Insel Görmitz"  
N 248 "Südspitze Gnitz"
-  SPA - Gebiet  
Nr. DE-1949-401 "Peenestrom und Achterwasser"
-  GGB - Gebiet von gemeinschaftlicher Bedeutung  
Nr. DE-2049-302 "Peeneunterlauf, Peenestrom, Achterwasser und Kleines Haff"
-  Naturpark  
Naturpark 5 "Insel Usedom"
-  Landschaftsschutzgebiet  
L 82 "Insel Usedom mit Festlandgürtel"

### gesetzlich geschützte Biotope nach § 20 LNatG M-V (Stand 2003)

-  Feuchtbiotop
-  Gewässerbiotop
-  Trockenbiotop
-  Gehölzbiotop
-  Küstenbiotop
-  Trockenbiotop nicht mehr vorhanden

### weitere Zeichen

-  Bodendenkmal (z.B. archäologische Fundstelle)
-  Gebäude unter Denkmalschutz
-  Deich (wasserbauliche Schutzanlage)
-  schützenswerte Landwege
-  Küstengewässer

Quelle: Landesamt für innere Verwaltung Mecklenburg-Vorpommern (Kartenportal Umwelt M-V) ergänzt durch eigene Erhebungen im Rahmen des Landschaftsplans

## LANDSCHAFTSPLAN GEMEINDE LÜTOW

### AUFTRAGGEBER

GEMEINDE LÜTOW  
Netzelkower Weg 1  
17440 Lütow OT Neuendorf

Lütow, den  
Herr Heiko Dahms, Bürgermeister

### AUFTRAGNEHMER / PLANUNG

**ZIEGLER** CLAUS - CHRISTOPH ZIEGLER  
Freier Landschaftsarchitekt  
LANDSCHAFTSARCHITEKTUR Knickhagen 16a  
37308 Heilbad Heiligenstadt

Tel.: 03606 - 601603  
Fax.: 03606 - 601605  
Mobil: 0171 - 4770694  
E-Mail: info@ja-ziegler.de

### PLANSTAND

Entwurf Lph 3 § 23 HOAI  
Datum: 22.11.2019

geprüft:

Heilbad Heiligenstadt, den 22.11.2019  
Claus - Christoph Ziegler, Freier Landschaftsarchitekt

### PLANINHALT

**Blatt 5: Schutzgebiete & -objekte**

Bearbeitung: Ziegler / Rosenberg

Maßstab:  
1 : 20.000

