























PLANZEICHENERKLÄRUNG

Verkehr

-  Straße
-  Wirtschaftsweg versiegelt
-  Wirtschaftsweg - teilversiegelt
-  Wirtschaftsweg - unversiegelt
-  Haltestelle des ÖPNV

Tourismus

- A1 - Rad- und Wanderwegenetz**
-  vorhandene Rad- und Wanderwege
-  vorhandener kommunaler Radweg
-  A1.1 - Ausweisung des Rad- und Wanderwegenetzes mit Beschilderung
-  A1.2 - Freilegung, teilweise Wiederherstellung von Wanderwegen
-  A1.3 - Wiederherstellung Weg innerhalb Flst.
-  A1.4 - Wiederherstellung Weg innerhalb Flst. als Zufahrt/Rettungsweg für die Feuerwehr mit grundhaftem Ausbau, Oberfläche Schotterrasen
- A2 - Ausflugsziele des Tourismus**
-  A2.1 - Sicherung und Wiederherstellung des Hügelgrabes und der Gruft der Familie v. Lepel
-  A2.2 - Freistellung und Beschilderung des Turmhügels im Ortsteil Neuendorf
-  A2.3 - Pflege des 2. ehemaligen Hügelgrabes
-  A3 - Standorte für Touristeninformationen (Beschilderung)
-  Bodendenkmal (z.B. archäologische Fundstellen)
-  St. Marien Kirche in Netzelkow
-  Gutshaus in Neuendorf
-  Vorsteherhaus in Neuendorf
-  Naturdenkmal - Einzelbäume mit besonderem Habitus und hohem Alter
-  Aussichtspunkt
-  unbewachte Badestelle
-  kurzzeit Anlegestelle für (un)motorisierte Kleinboote
-  Yacht- und Sportboothafen/Anlegestelle (öffentlich)
-  Anlegestelle (privat)
-  Wassersportzentrum (Verleihstation)



LANDSCHAFTSPLAN GEMEINDE LÜTOW

AUFTRAGGEBER
 GEMEINDE LÜTOW
 Netzelkower Weg 1
 17440 Lütow OT Neuendorf

AUFTRAGNEHMER / PLANUNG
 ZIEGLER CLAUS - CHRISTOPH ZIEGLER
 Freier Landschaftsarchitekt
 Knickhagen 16a
 37308 Heilbad Heiligenstadt

PLANSTAND
 Entwurf (II) Lph 3 § 23 HOAI
 Datum: 01.12.2019

PLANINHALT
Blatt Nr. 8: Tourismus
 Bearbeitung: Ziegler / Kunze
 Maßstab: 1:7.500

Heilbad Heiligenstadt, den 01.12.2019
 Claus - Christoph Ziegler, Freier Landschaftsarchitekt